CARTE GÉOLOGIQUE DES ENVIRONS DE CHALLANS *(Vendée)*.

Echelle de $\frac{1}{80,000}$.

1	Alluvions récentes.
2	Quaternaire et Pliocène ? recouvrant les terrains anciens.
3	Quaternaire et Pliocène ? (Argiles, sables et graviers)
5	Faluns (Miocène)
15	ÉOCÈNE MOYEN — Calcaire grossier à milioles.
16	ÉOCÈNE MOYEN — Cal. grossier inférieur à échinides.
18	Cénomanien.
23	Micaschistes.

CARTE GÉOLOGIQUE DES ENVIRONS DE SAFFRÉ *(Loire-Inférieure)*.

Echelle de $\frac{1}{80,000}$.

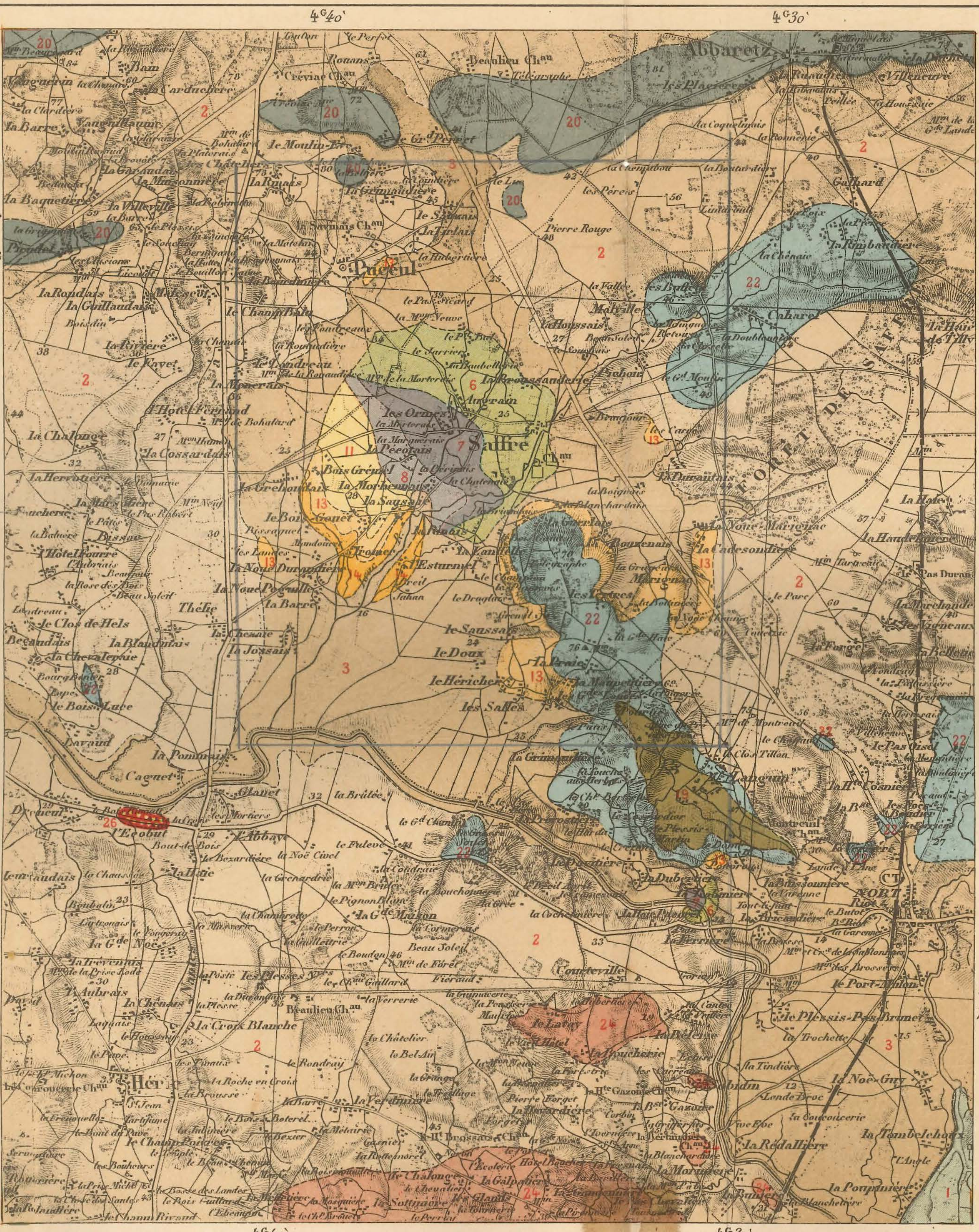

1	Tourbe.
2	Quaternaire et Pliocène ? recouvrant les terrains anciens.
3	Quaternaire et Pliocène ? (Argiles, sables et graviers)

MIOCÈNE INF.R

6	Calcaire lacustre de Saffré. (Calcaire de Beauce)
7	Cal. marin à Archiacines.
8	Argiles inférieures.

CALC. GROSS. SUP.R

11	Marnes et argiles.
13	Grès à cérites. et empreintes végétales.
14	Sables coquillier de Bois Gouët.

19	Terrain anthracifère et houiller. (Dévonien)
20	Quartzites.
22	Schistes argileux et talqueux.
24	Gneiss.
25	Serpentine.

CARTE DE LA MER ÉOCÈNE EN BRETAGNE À L'ÉPOQUE DU CALCAIRE GROSSIER

Par Gaston VASSEUR.

Echelle de $\frac{1}{640,000}$.

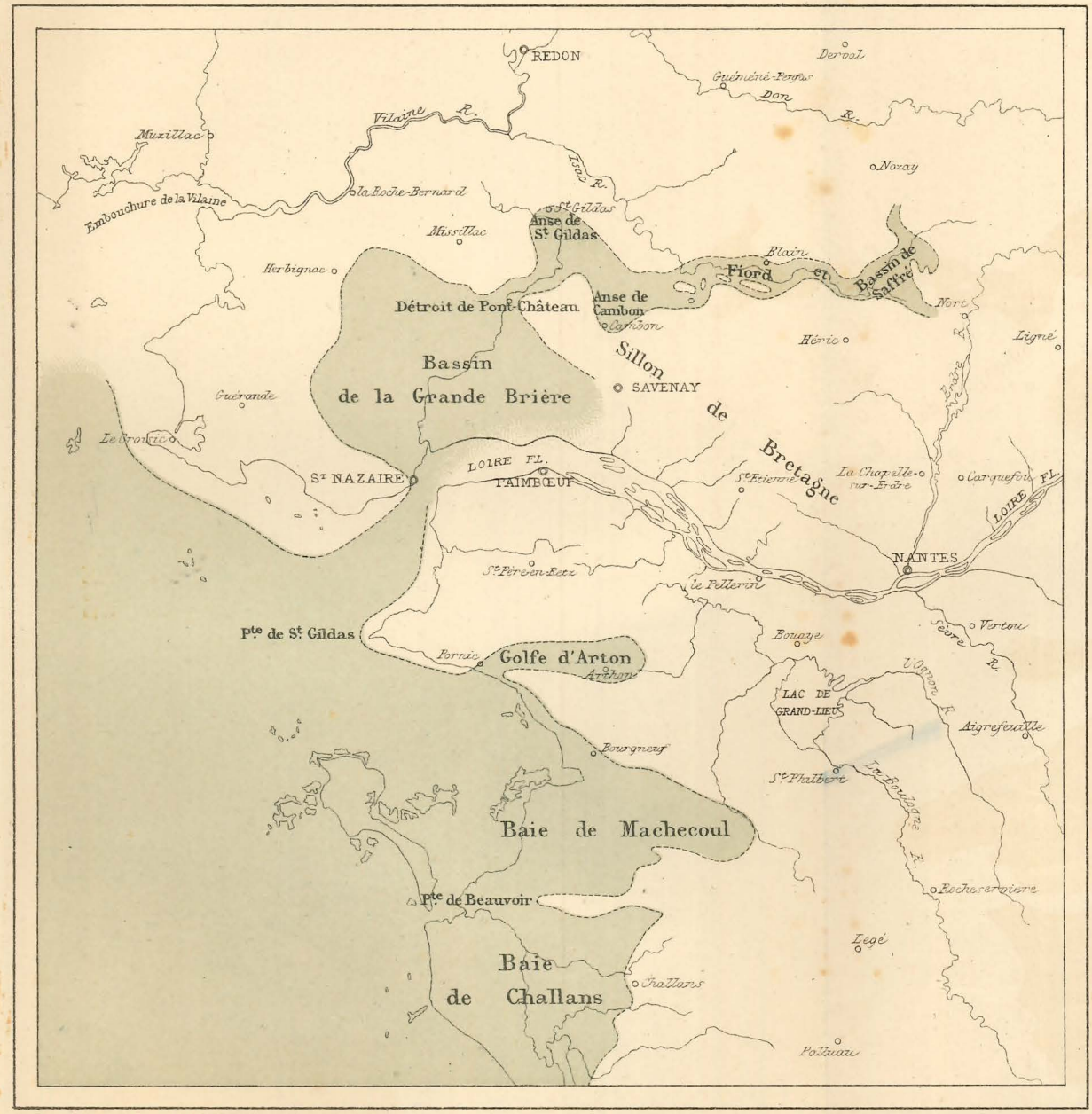

Gravé chez L. Wuhrer, R. de l'Abbé de l'Epée 4.

CARTE DE LA MER MIOCÈNE EN BRETAGNE À L'ÉPOQUE DES SABLES DE FONTAINEBLEAU

Par Gaston VASSEUR.

Echelle de $\frac{1}{640,000}$.

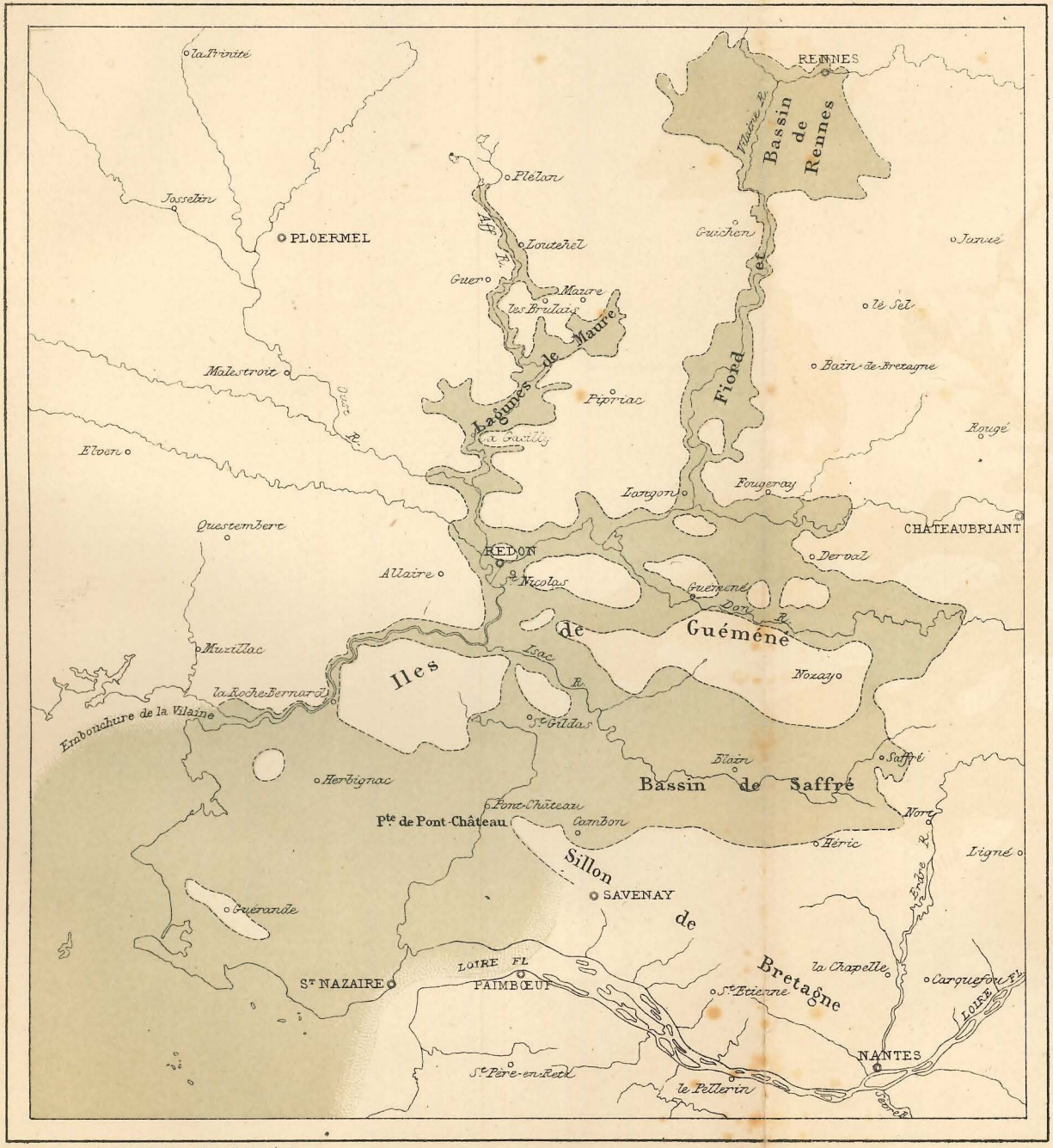

Gravé chez L. Wuhren, R. de l'Abbé de l'Epée 4.

CARTE GÉOLOGIQUE DES ENVIRONS DE CAMBON *(Loire Inférieure)*.

Echelle de $\frac{1}{80,000}$.

1	Tourbes.	VI	11	Marnes et calc. lacustres.	CALC. GROSS. INFR.	15	Calc. gross. à milioles.	23	Micaschistes.
2	Quaternaire et Pliocène? recouvrant les terrains anciens.		12	Calc. à Cérites de Cambon.		16	Calc. gross. infr. à échinides.	24	Gneiss.
3	Quaternaire et Pliocène? (Argiles, sables et graviers)		13	Sables Coquilliers de Cambon.		17	Quartzites.	26	Eclogite.
			14	Grès à Ostrea.		18	Schistes argileux et talqueux.		